
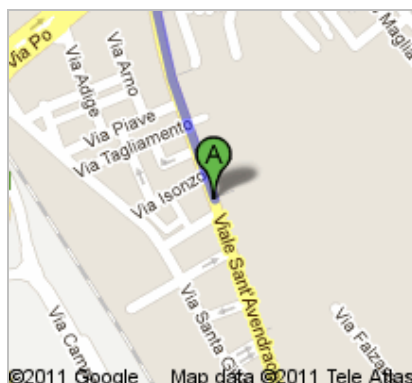


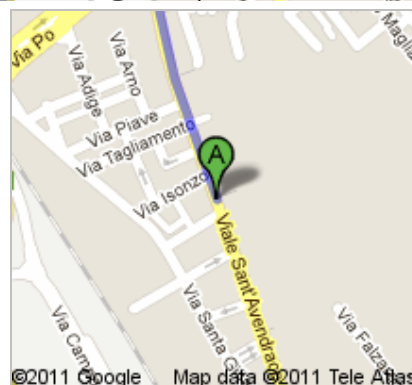


Indicazioni stradali per Via Santa Suja
18,2 km – circa 25 min


 Viale Sant'Avendrace, Cagliari

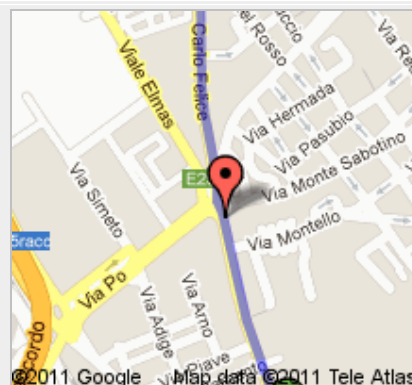


1. Procedi in direzione **nord** da **Viale Sant'Avendrace** verso **Via Isonzo**
 Circa 1 min




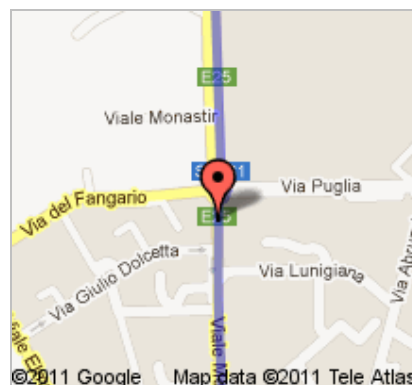
500 m
 500 m (totale)

 2. Svoltta leggermente a destra e imbocca **Piazza Sant'Avendrace/E25**
 Continua a seguire la E25
 Circa 2 min




1,0 km
 1,5 km (totale)

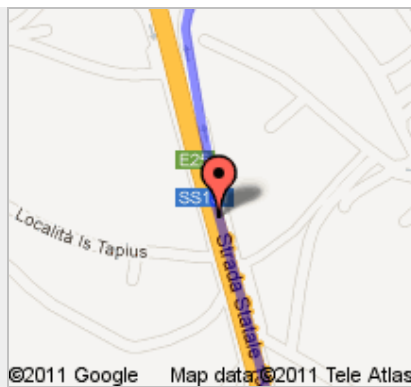
 3. Alla rotonda prendi la **2a** uscita e imbocca **Viale Monastir/SS131**
 Continua a seguire la SS131
 Circa 8 min



8,4 km
 9,9 km (totale)

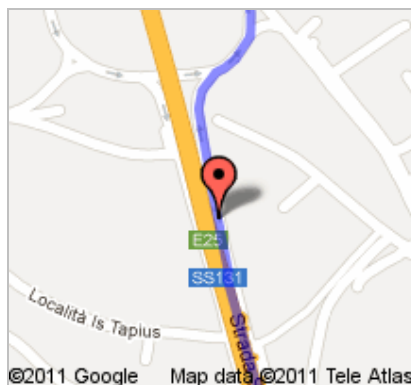
 4. Prendi l'uscita verso **Sestu/San Sperate**

160 m
 10,0 km (totale)



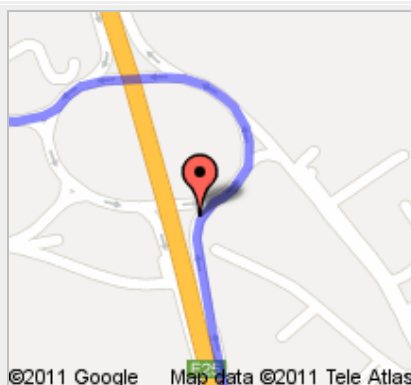
5. Entra in **SS131**

260 m
10,3 km (totale)



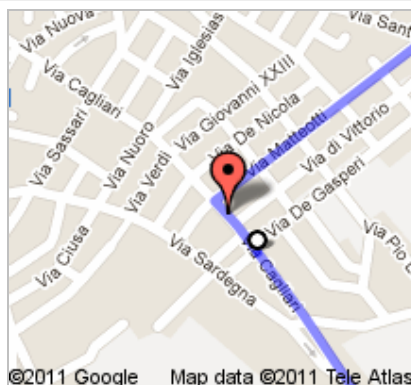
➤ 6. Alla rotonda prendi la **3a** uscita e imbocca **SP4** in direzione **San Sperate**
Circa 11 min

6,8 km
17,1 km (totale)



➤ 7. Svolta a destra e imbocca **Via Matteotti**
Circa 2 min

500 m
17,6 km (totale)



➤ 8. Svolta a destra e imbocca **Via Santa Suja**
La tua destinazione è sulla destra
Circa 1 min

550 m
18,2 km (totale)



Queste indicazioni stradali servono solo per pianificare il viaggio. Le condizioni stradali potrebbero differire dai risultati delle mappe a causa di lavori in corso, traffico, meteo o altri eventi. Pianifica il tuo percorso considerando questi fattori. Rispetta la segnaletica stradale.

Map data ©2011 Tele Atlas